

A könyv, ami nem hiányozhat

This is a book that can not be miss

A 10 Magyar Nemzeti Park területén fotografált, összefoglaló és egyben hiánypótló fotóalbum elsősorban az emberi jelenlétre és tényezőkre koncentrál miközben az élővilág és a tájaknyújtotta szépségeket is bemutatja. A könyv 352 oldalas 24X27 cm. Kemény táblás fotóalbum magyar és angol nyelven (bilingual). A könyvben több mint 330 fotó található. Attilának ez sorrendben a hetedik kötete és a harmadik, ami a National Geographic logójával jelenhetett meg. A szerző több mint három éven keresztül dolgozott a köteten, mintegy 140 alkalommal töltött hosszabb, rövidebb időt parkokban.

Az előszót Dr. Sólyom László a Magyar Köztársaság Volt Elnöke írta.

A kötet roppant igényes exkluzív kivitelben készült el 4+ 1 szín, munyomó 160 grammos papír. A gerincvastagság körülbelül 4 cm. Jelenleg a szerzőnél is megvásárolhatók dedikált példányok.

Lóránt Attila sokszorosan díjazott fotográfus 7 könyv szerzője. Több mint 70 nagy nemzetközi kiállítást tudhat maga mögött. 2011-ben az ENSZ Erdők Éve projekt Attila kiállításával nyílt meg a New Yorki Gabarron Intézetben. Ő az egyetlen magyar szerző, aki könyvet írhatott és fotografálhatott a National Geographic számára és ezzel a könyvvel immáron harmadik alkalommal.



- egyedi dedikált, könyvesboltban nem forgalmazott különleges kiadvány
- könyvespolcra
- tartalmaz igényes ajándék
- reprezentációra kihagyhatatlan



Tájban élő ember

Man in the Landscape

Írta és fényképezte
Text and pictures by

Lóránt Attila







A **KÁRÓKATONA** az egyik leg-falánkabb madár aki a halastavakon garázdálkodik, elképesztően nagy károkat okozva. Általában csoportosan fészkelnek egy-egy fán amit aztán gyorsan tönkre is tesznek, mivel a lehulló guano egy idő után kiégeti a fát. Az elmúlt években annyira elszaporodott, hogy bizonyos területeken már vadászható is. Jobb oldalon egy **RÉTISAS** tép szét egy halat.

Noted for their voracious appetite, fish-eating **CORMORANTS** catch their prey by diving from the surface of fish ponds. They cause incredible damage as they usually nest in colonies in trees that are fast destroyed as the bird droppings gradually sear them. Cormorants have proliferated at such an astonishing rate in recent years that they are now allowed to be hunted in certain areas. *(left)*

A **WHITE-TAILED EAGLE** is tearing a fish apart. *(right)*







SZÜRKE MARHÁK a felkelő nap fényénél. Ez a csorda kizárólag fiatal ökrökből, vagyis tinókból áll. Az ökör az ivartalanított hím szarvasmarha.

HUNGARIAN GREY CATTLE in the light of the rising sun. This herd consists merely of young oxen or steers. Oxen are male castrated beef cattle.





A fertőbozi **GLORIETT KILÁTÓT** Széchenyi Ferenc építette 1801-ben Magyarország nádora, József főherceg tiszteletére, akivel gyakran gyönyörködtek a kilátásban amikor a napóleoni háborúk miatt Sopronban időzött. Jobbra a környék jellegzetes falusi építészeti stílusát megőrző frissen felújított lakóházak.

The classic-cut vaulted **GLORIETT LOOKOUT TOWER** was built by Ferenc Szechenyi in the village of Fertőtoboz in 1801. It was erected in honour of Archduke Joseph, Palatine of Hungary (Hungarian “nádor”), with whom they often admired the view together when he had to spend some time in the town of Sopron because of the Napoleonic War. Freshly renovated village homes, preserving the traditional rustic architectural style of the area. *(right)*







Bükk

Eredetünk a hegyek közt
Lineage in mountains










Duna–Dráva

Vadban gazdag erdők
Forests rich in wilds





A **JÓSVAFŐI TENGERSZEM MESTERSÉGES**. 1942-ben a Jósva forrás felduzzasztásával hozták létre, hogy áramot termeljenek. Slíz Gyuriék a Kossuth barlangban tett túránk után meg is mártóztak a tó vizében, hogy aztán együtt készítsünk bográcsos és nyársas vacsorát a tábortűznél.

The **JÓSVAFŐ TARN IS ARTIFICIAL** – the turquoise lake was formed in 1942 by damming, i.e. raising the level of the Stream Jósva and some other creeks in order to produce electricity. György Slíz and the other cavers actually went for a dip in the lake after our tour in Cave Kossuth and then we made dinner together at the campfire, cooking stew in a cauldron and meat on a spit over an open fire.



A **BARADLA BARLANG** bejáratot követő szakasza hatalmas termek láncolata amik valójában egy földalatti patak medre mentén sorakoznak. A cseppkövek csepegő vizek mésztartalmának kicsapódásával keletkező képződmények, amiknek színe a vízben oldott ásványi anyagoktól függ.

The section beyond the entrance to **CAVE BARADLA** is a chain of large chambers, lined up along the bed of a subterranean stream. Stalactite is a tapering structure hanging like an icicle from the roof of a cave, while a stalagmite is a tapering column rising from the floor of a cave. Both are formed of calcium salts deposited by dripping water and their colour depends on the type of minerals dissolved in water.









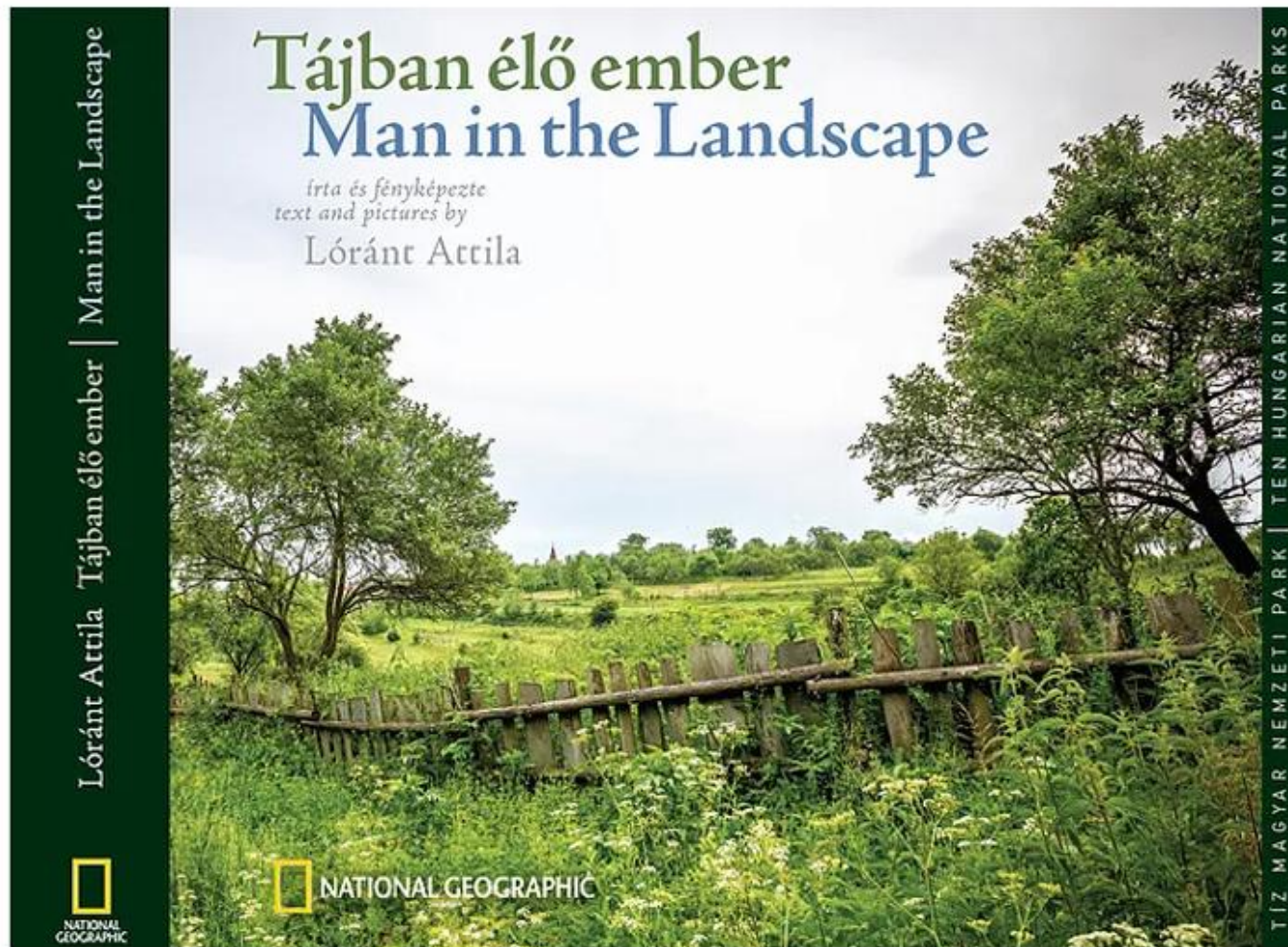


HENIT, QUISSIT DOLORE DOLORERILIT eumsandigna feum ilit nulla facing elit, sis erci blan ut lum do
diamcom modoloborer se con hendipi scidunt Usci esto eui tisi tatinisci blan veliqui tat, quipsus tissit er ipsuscilis nostisi.
Nos eraessi blaore feu facidui tatue delenibh enit wis nonsen

LUTWIS ALIT PRAESTIN EA CONUM DOLOR senis dit, sit venim dolut wisi. Giam, velis acing enim et wis
nonnulla facilit adionsednit aliquamet vulput alit irit ulputpat, velisit iurem er au guerci bla alissit lutet aut prat, sum nul-
laore facillum velis adiam nim vel delisi.







A 10 Magyar Nemzeti Park területén fotografált, összefoglaló és egyben hiánypótló fotóalbum elsősorban az emberi jelenlétre és tényezőkre koncentrál miközben az élővilág és a tájak nyújtotta szépségeket is bemutatja. A könyv 352 oldalas 24X27 cm. Kemény táblás fotóalbum magyar és angol nyelven (bilingual). A könyvben több mint 330 fotó található. Attilának ez sorrendben a hetedik kötete és a harmadik, ami a National Geographic logójával jelenhetett meg. A szerző több mint három éven keresztül dolgozott a köteten, mintegy 140 alkalommal töltött hosszabb, rövidebb időt parkokban. Az előszót Dr. Sólyom László a Magyar Köztársaság Volt Elnöke írta. A kötet roppant igényes exkluzív kivitelben készült el 4+1 szín műnyomó 160 grammos papír. A gerincvastagság körülbelül 4 cm. Jelen pillanatban a kötet csak a szerzőnél elérhető, és több példány megvásárlása estén dedikálva kedvezményesen megrendelhető.

<https://www.attilalorant.photography>

Lóránt Attila sokszorosan díjazott fotográfus 7 könyv szerzője. több mint 70 nagy nemzetközi kiállítást tudhat maga mögött. 2011-ben az ENSZ Erdők Éve projekt Attila Kiállításával nyílt meg New Yorkban a Gabarron Intézetben. Az egyetlen Magyar szerző, aki könyvet írhatott és fotografálhatott a National Geographics számára immáron harmadik alkalommal.

A projekt angol nyelvű weboldala itt érhető el:

<http://www.maninthelandscape.com>



